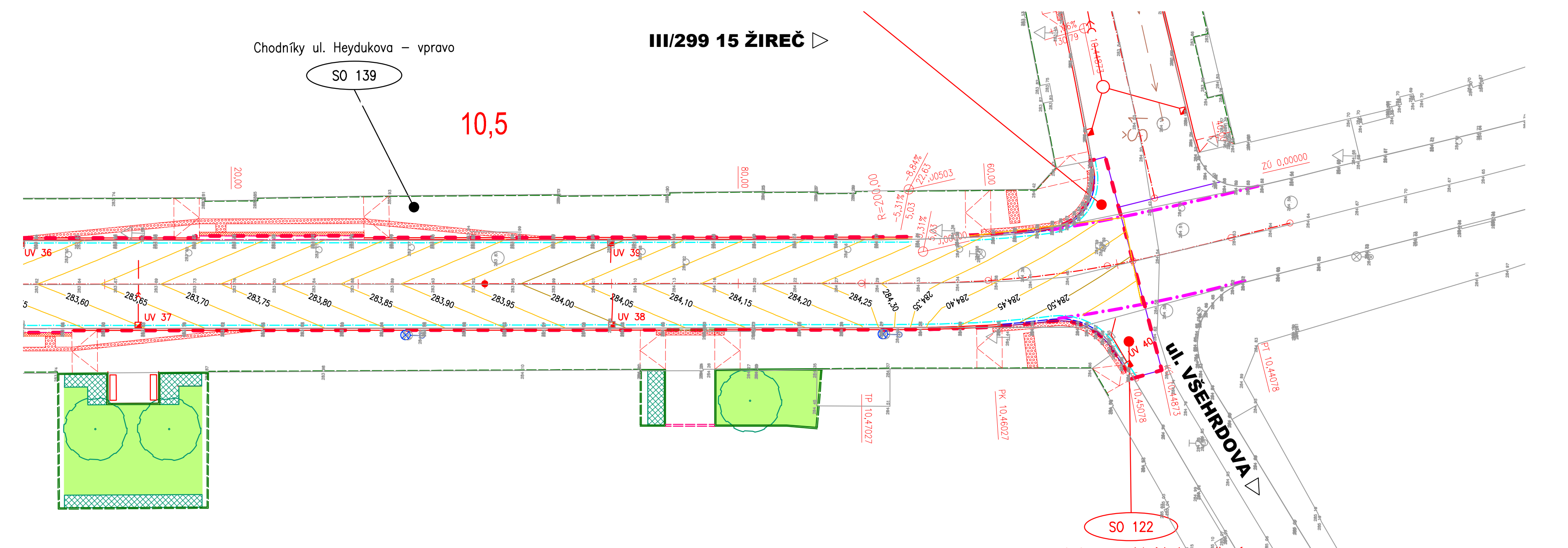
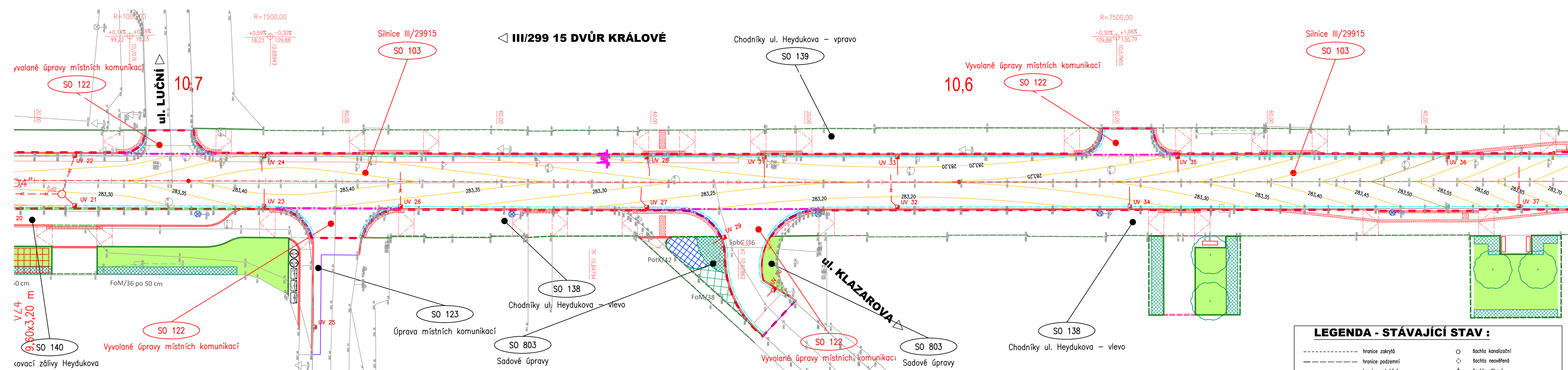
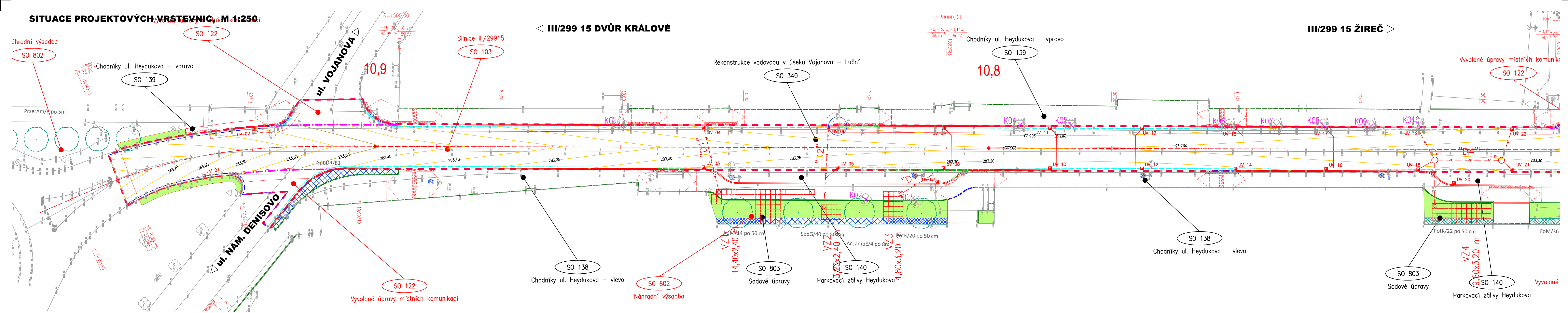


SITUACE PROJEKTOVÝCH VRSTEVNIC, M 1:250



LEGENDA - STÁVAJÍCÍ STAV :

-----	hranice zakrytá	○	žachta kanalizační
-----	hranice podzemní	○	žachta neovnětř
-----	hranice pohyblivá	□	žachta větrací
.....	opákné zed	□	žachta bez rozdělení
=====	zábradlí	⊞	žachta vodometná
=====	okružní zed	⊞	hydrant podzemní
=====	plot dřevěný	⊞	hydrant nadzemní
=====	plot dřevěný	⊞	vstup
=====	svodilo	⊞	šoupě
=====	živý plot	⊞	sčítaná signalizace
-----	zastřešení	□	místní tabule
-----	inž. síť nadzemní	⬆	doprní značka
-----	inž. síť podzemní ověřená	⬆	světlo
-----	inž. síť podzemní neověřená	⬆	stožár
-----	hranice parcel dle mapy katastru nemovitostí	●	přístupový stožár
-----	vlastnické	●	telefonní bučka
-----	neovlastnické	●	sonda vrtná
-----	průběžkové katastru	◆	předmět malého rozsahu
-----	parcelní čísla dle KN, PK	⬆	stožan PHM
-----	plynovod NIL	⬆	slučna
-----	plynovod STL	→	vodní tok
-----	plynovod VIL	→	vodní plocha
-----	tepelné vedení	→	vstup do objektu, vjezd
-----	vodovod nerozříd.	—	zahradra
-----	kanalizace	—	louka
-----	sčítavocí vedení	—	park
-----	el. vedení m--nadzemní	—	kraví
-----	el. vedení m--podzemní	—	strom, prámér
-----	el. vedení v--podzemní	—	směně a koruny
-----	el. vedení v--podzemní	—	neplodná půda
-----	veřejná osvětlení	—	pastvina
-----	el. rozvodné	—	lesní půda
-----	zpevněný a uvořený svah	—	budova zděná
-----	o Běné ŽÁRUJEN	—	betonová, Kovová

UPOZORNĚNÍ :
PRŮBĚH SÍTĚ JE ZAKRESLEN POUZE INFORMATIVNĚ DLE VYJÁDRĚNÍ A PODKLADŮ JEJICH SPRÁVCŮ.
PRO ZJIŠTĚNÍ JEJICH PŘESNÉ POLOHY SÍTĚ JE NUTNÉ POŽÁDAT SPRÁVCE O VYTÝČENÍ.
DO SITUACE BYL ZAKRESLEN PŘÍBLIŽNÝ PRŮBĚH HRANIC POZEMKŮ NA ZÁKLADĚ DKM.

03		
02		
01		
ZMĚNA	POPIS	DATUM


ING. IVAN ŠÍR
 PROJEKTOVÁNÍ DOPRAVNÍCH STAVEB a.s.
 Haškova 1714/3, 500 02 Hradec Králové, tel.: +20 603 181 473, sir@sirivan.cz, www.sirivan.cz IČ: 287 86 793

Objednatel: Královehradecký kraj
Pivovarské náměstí 1245, 500 03 Hradec Králové

III/299 15 Dvůr Králové, ul. Heydukova - II. ETAPA

- kraj: Královéhradecký
 ■ MÚ / OU: Dvůr Králové
 ■ stupeň utajení: bez utajení
 ■ datum: 05 / 2018
 ■ zakázkové číslo: 15 087
 ■ stupeň PD: DSP + POPS
 ■ odpovědný projektant stavby: Ing. Ivan Šír
 ■ odpovědný projektant objektu: Ing. Jan Fiala
 ■ vypracoval: Bc. Karel Laš
 ■ kontroloval: Ing. Jan Fiala
 ■ změna číslo: 00
 ■ měřítko: M 1:250

OBJEKTY POZEMNÍCH KOMUNIKACÍ

SITUACE PROJEKTOVÝCH VRSTEVNIC

C.1.06